
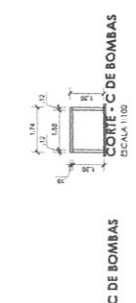
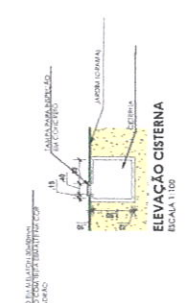



PLANTA BAIXA - PRAÇA SÃO PEDRO
ESCALA 1:100



LEGENDA	
[Symbol]	ÁREAS PERMISÍVEIS, COM DRENAGEM INSTALADA EM SUPERFÍCIE
[Symbol]	REDE DE COLETORES PERMISIVAS COM 2% DE INCLINAÇÃO EM TODAS AS DIREÇÕES PARA O BARRIL
[Symbol]	REVESTIMENTO PARA CALÇADÃO COM ACABAMENTO EM LAJE DE CONCRETO
[Symbol]	LAJE DE CONCRETO



ELEVACÃO 01 - PRAÇA SÃO PEDRO
ESCALA 1:100



Engo. Civil Paulo Vítor
Silva e Souza
CREA-PA Nº 1518260659

	TÍTULO: PROJETO ARQUITETÔNICO PRAÇA SÃO PEDRO DATA: 2009/08/05 ESCALA: 1:100 (A, UT, 1:157)
INSTITUIÇÃO: PREFEITURA MUNICIPAL DE SÃO PAULO ENDEREÇO: AV. ANTONIO LOPES, 1000 - JARDIM SÃO PEDRO, SÃO PAULO/SP	FUNÇÃO: ARQUITETA E PLANEJADORA DE URBANISMO Nº: 01/01